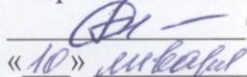


СОГЛАСОВАНО:

Заместитель главы администрации
Старооскольского городского округа


С.Н.Востокова
«10» марта 2017 года



СОГЛАСОВАНО:

Начальник ОГИБДД УМВД России
по Белгородской области
в п. Старый Оскол


Н. Холтобин
«10» марта 2017 года



ПАСПОРТ

дорожной безопасности образовательного учреждения

**муниципальное автономное общеобразовательное учреждение
«Образовательный комплекс «Лицей № 3»
Старооскольского городского округа**

(полное наименование образовательного учреждения)

СОДЕРЖАНИЕ

- I. Общие сведения.**
- II. Схемы организации дорожного движения.**

I. ОБЩИЕ СВЕДЕНИЯ

Наименование ОУ	муниципальное автономное общеобразовательное учреждение «Образовательный комплекс «Лицей №3» Старооскольского городского округа.
Тип ОУ	общеобразовательное
Юридический адрес ОУ	309530, Россия, Белгородская область, город Старый Оскол, мкр. Интернациональный, дом 1
Фактический адрес ОУ	309504, Российская Федерация, Белгородская область, город Старый Оскол, микрорайон Интернациональный, дом 1 – отделение общего образования «Лицей №3»; 309504, Российская Федерация, Белгородская область, город Старый Оскол, микрорайон Горняк, дом 35 - отделение общего образования «Лицей №3»; 309504, Россия, Белгородская область, город Старый Оскол, микрорайон Интернациональный, дом 43 – отделение дошкольного образования «Детский сад «Теремок»; 309509, Российская Федерация, Белгородская область, город Старый Оскол, микрорайон Лебединец, дом 35А – отделение дополнительного образования «Центр детского творчества «Креатив»; 309509, Российская Федерация, Белгородская область, г. Старый Оскол, микрорайон Весенний, дом 9 – отделение дополнительного образования «Центр детского творчества «Креатив»; 309513, Российская Федерация, Белгородская область, г. Старый Оскол, микрорайон Парковый, дом 17 – отделение дополнительного образования «Центр детского творчества «Креатив»; 309509, Российская Федерация, Белгородская область, г. Старый Оскол, микрорайон Лебединец, дом 8 – отделение дополнительного образования «Центр детского творчества «Креатив»; 309509, Российская Федерация, Белгородская область, г. Старый Оскол, микрорайон Лебединец, дом 28 – отделение дополнительного образования «Центр детского творчества «Креатив»; 309504, Российская Федерация, Белгородская область, г. Старый Оскол, микрорайон Приборостроитель, дом 16 – отделение дополнительного образования «Центр детского

творчества «Креатив»;
309504, Российская Федерация, Белгородская область, г. Старый Оскол, микрорайон Молодогвардеец, дом 15 – отделение дополнительного образования «Центр детского творчества «Креатив»;
309530, Российская Федерация, Белгородская область, г. Старый Оскол, микрорайон Королева, дом 17 – отделение дополнительного образования «Центр детского творчества «Креатив»;
309512, Российская Федерация, Белгородская область, г. Старый Оскол, микрорайон Жукова, дом 19а - отделение дополнительного образования «Центр детского творчества «Креатив».

Руководители ОУ:

Директор (заведующий)
(фамилия, имя, отчество,
телефон)

Котарева Валентина Ивановна,
тел. (4725) 24-52-56

Заместители директора
(фамилия, имя, отчество,
телефон)

Ровенских Марина Анатольевна, тел. (4725)
24-80-19
Распопова Елена Евгеньевна, тел. (4725) 24-80-19
Степаненко Елена Владимировна. (4725)
24-80-19
Сдержикова Елена Николаевна, тел. (4725)
24-80-19
Шестакова Любовь Николаевна, тел. (4725)
24-80-19

Ответственные работники
муниципального органа
управления образования
(должность, фамилия, имя,
отчество, телефон)

ведущий специалист управления образования администрации Старооскольского городского округа Иванова Татьяна Владиславна, тел. (4725) 22-59-67.

Ответственные от
Госавтоинспекции:

начальник ОГИБДД УМВД России по г.Старый Оскол Холтобин Николай Николаевич,
тел. (4725) 22-13-02;
Инспектор ГИБДД Климов Дмитрий Юрьевич

Ответственные работники
за мероприятия по профилактике
детского травматизма:

преподаватель-организатор ОБЖ Босенко
Евгения Борисовна, тел. (4725) 24-80-19

Дорожно-эксплуатационная
организация,
осуществляющая
содержание УДС:

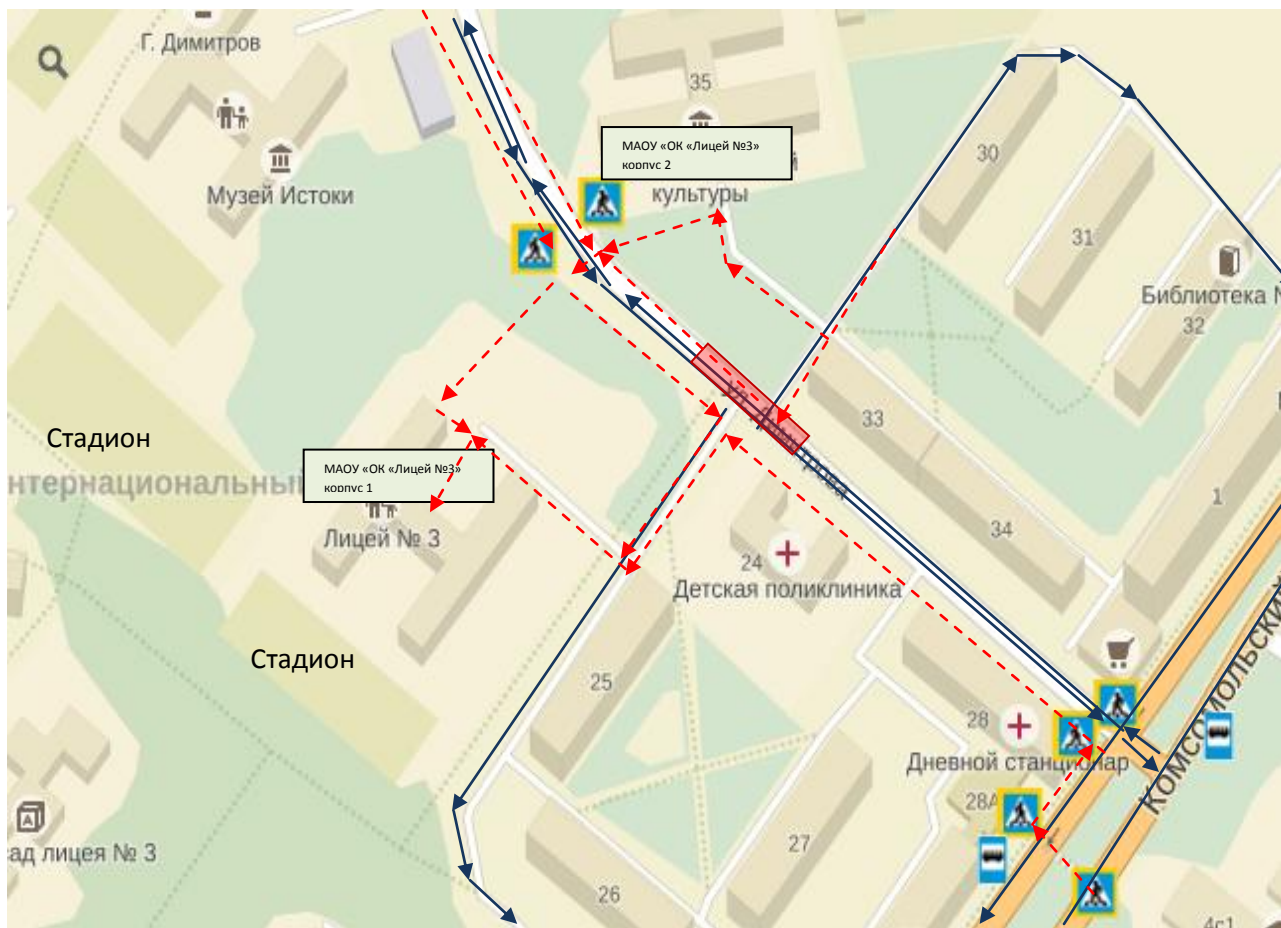
муниципальное унитарное предприятие
«Оскольские дороги»
Приемная (4725) 22-45-63
Диспетчер (4725) 22-09-32





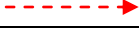

Дорожно-эксплуатационная организация, осуществляющая содержание ТСОДД:	муниципальное унитарное предприятие "Старооскольское городское многоотраслевое производственное объединение коммунального хозяйства" – МУП «СГМПО КХ», тел. (725) 22-12-728, (4725) 22-15-62
Количество обучающихся:	1076 (одна тысяча семьдесят шесть)
Наличие уголка БДД:	все кабинеты начальных классов.
Наличие класса по БДД:	не имеется
Наличие автогородка (площадки) по БДД:	имеется
Наличие автобуса в ОУ:	не имеется
Время занятий в ОУ:	1-ая смена: 8:25 – 14:10 внеклассные занятия: 13:00 – 20:00
Телефоны оперативных служб:	Отдел вневедомственной охраны: (4725) 22-43-33 УВД: 02, дежурный 24-54-05 МЧС: (4725) 42-73-21 Пожарная часть: 01, 112, (4725) 22-14-89 Скорая медицинская помощь: 03, 030, 003 Федеральная служба безопасности: (4725) 22-55-38 Справочное электросети: 115, 47-94-59

II. СХЕМЫ ОРГАНИЗАЦИИ ДОРОЖНОГО ДВИЖЕНИЯ

1. Район расположения МАОУ «ОК «Лицей №3», пути движения транспортных средств и детей (обучающихся)

Отделение общего образования «Лицей №3» - корпус №1, 2



	- жилая застройка
	- проезжая часть
	- тротуар
	- движение транспортных средств
	- движение детей в (из) ОУ
	- опасные участки

1. Район расположения МАОУ «ОК «Лицей №3» (корпус 1,2) определяется группой жилых домов микрорайонов Интернациональный, Горняк, стадиона, прилегающего к территории лицея (корпус 1) и «Спартак», улично-дорожной сетью проспекта Комсомольский с учетом остановок общественного транспорта.

2. Территория, указанная на схеме, включает:

- образовательную организацию МАОУ «ОК «Лицей №3» (корпус 1,2);
- стадион на территории образовательной организации, на котором проводятся занятия по физической культуре;

- жилые дома микрорайонов Интернациональный, Горняк, в которых проживает большая часть детей МАОУ «ОК «Лицей №3»;

- автомобильные дороги и тротуары.

3. На схеме обозначены:

- расположение жилых домов, зданий и сооружений;

- сеть автомобильных дорог;

- пути движения транспортных средств;

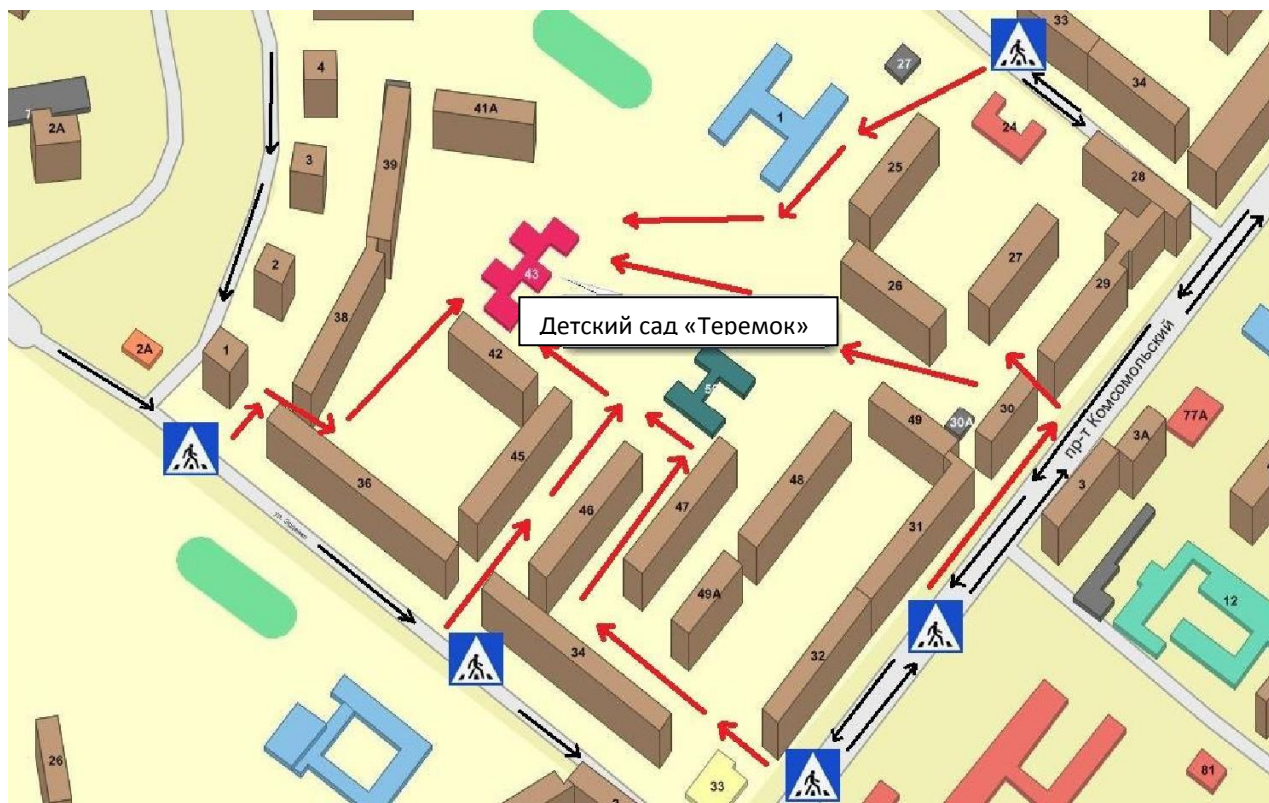
- пути движения детей в/из образовательную организацию;






- опасные участки (места несанкционированных переходов на подходах к образовательной организации, места имевших место случаев дорожно-транспортных происшествий с участием детей-пешеходов и детей-велосипедистов);

- уличные (наземные – нерегулируемые) пешеходные переходы;

- названия микрорайонов и нумерация домов.

Отделение дошкольного образования «Детский сад «Теремок»



	- жилая застройка
	- проезжая часть
	- тротуар
	- движение транспортных средств
	- движение детей в (из) ОУ

1. Район расположения отделения дошкольного образования «Детский сад «Теремок» определяется группой жилых домов микрорайона Интернациональный, стадиона, прилегающего к территории лицея (корпус 1) и «Спартак», улично-дорожной сетью проспекта Комсомольский с учетом остановок общественного транспорта.

2. Территория, указанная на схеме, включает:

- образовательную организацию МАОУ «ОК «Лицей №3» отделения дошкольного образования «Детский сад «Теремок»;
- жилые дома микрорайона Интернациональный, в которых проживает большая часть детей МАОУ «ОК «Лицей №3»;
- автомобильные дороги и тротуары.

3. На схеме обозначены:

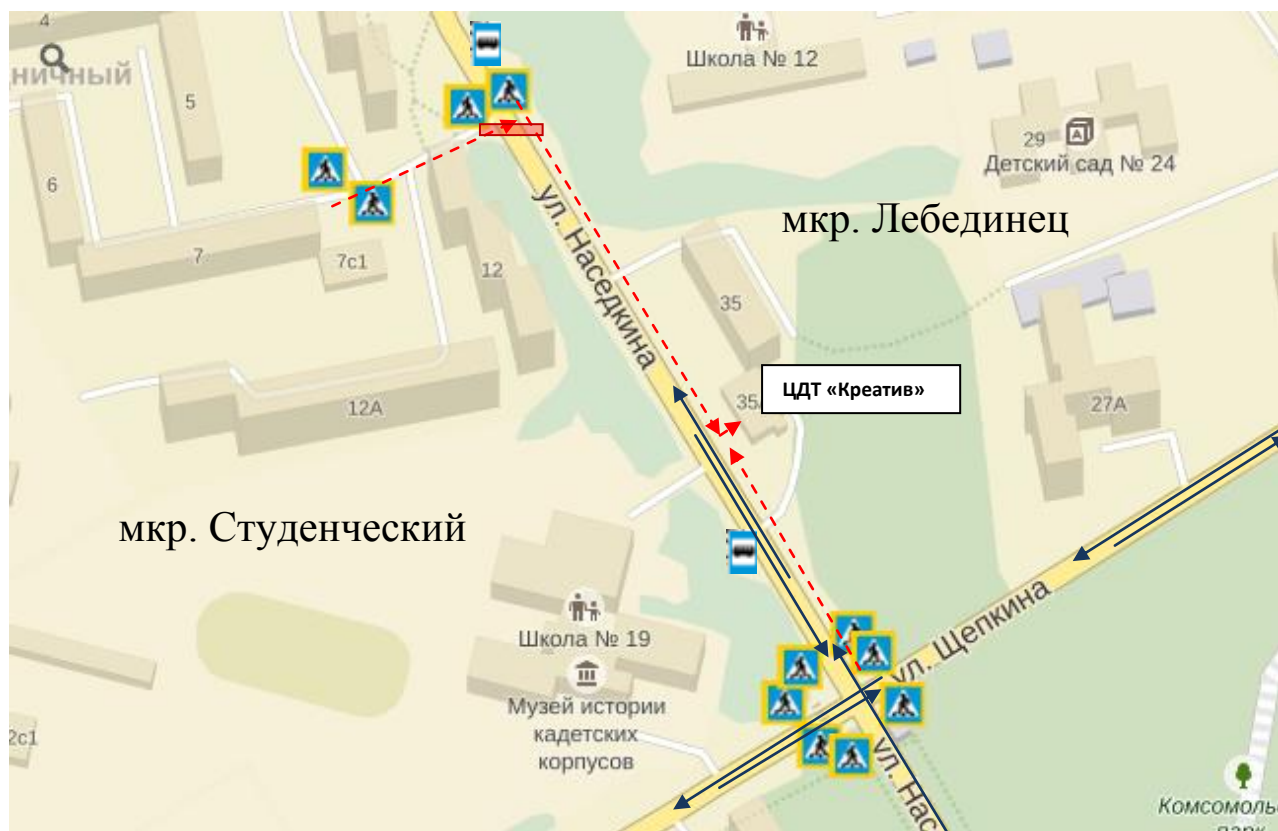
- расположение жилых домов, зданий и сооружений;
- сеть автомобильных дорог;
- пути движения транспортных средств;
- пути движения детей в/из отделение дошкольного образования «Детский сад «Теремок»;

- опасные участки (места несанкционированных переходов на подходах к образовательной организации, места имевших место случаев дорожно-транспортных происшествий с участием детей-пешеходов и детей-велосипедистов);

- уличные (наземные – нерегулируемые) пешеходные переходы;
- названия микрорайонов и нумерация домов.

**Отделение дополнительного образования
«Центра детского творчества «Креатив»**

м-н Лебединец, дом 35а



	- жилая застройка
	- проезжая часть
	- тротуар
	- движение транспортных средств
	- движение детей в (из) ОУ
	- опасные участки

1. Район расположения отделения дополнительного образования «Центра детского творчества «Креатив» определяется группой жилых домов микрорайона Лебединец, прилегающей улично-дорожной сетью с учетом остановок общественного транспорта.

2. Территория, указанная на схеме, включает:

- образовательную организацию МАОУ «ОК «Лицей №3» отделения дополнительного образования «Центра детского творчества «Креатив»;

- жилые дома микрорайона Лебединец;

- автомобильные дороги и тротуары.

3. На схеме обозначены:

- расположение жилых домов, зданий и сооружений;

- сеть автомобильных дорог;

- пути движения транспортных средств;

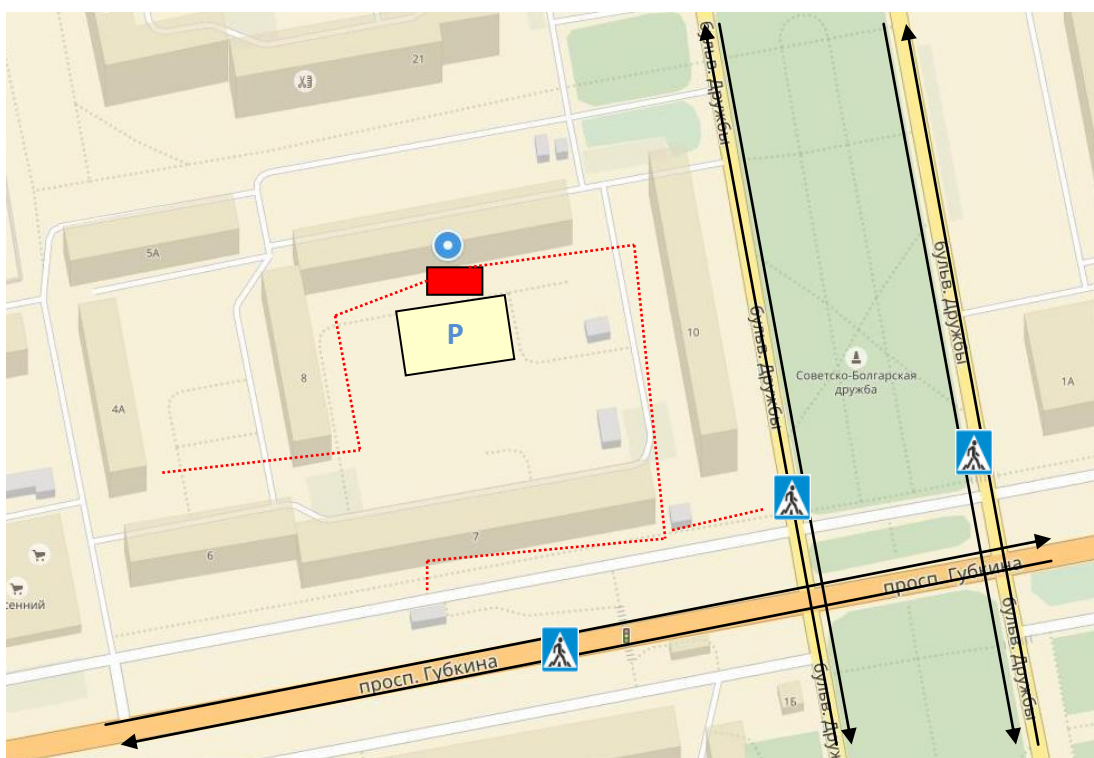
- пути движения детей в/из отделение дополнительного образования «Центра детского творчества «Креатив»;




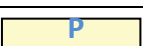



- опасные участки (места несанкционированных переходов на подходах к образовательной организации, места имевших место случаев дорожно-транспортных происшествий с участием детей-пешеходов и детей-велосипедистов);

- уличные (наземные – нерегулируемые) пешеходные переходы;

- названия микрорайонов и нумерация домов.

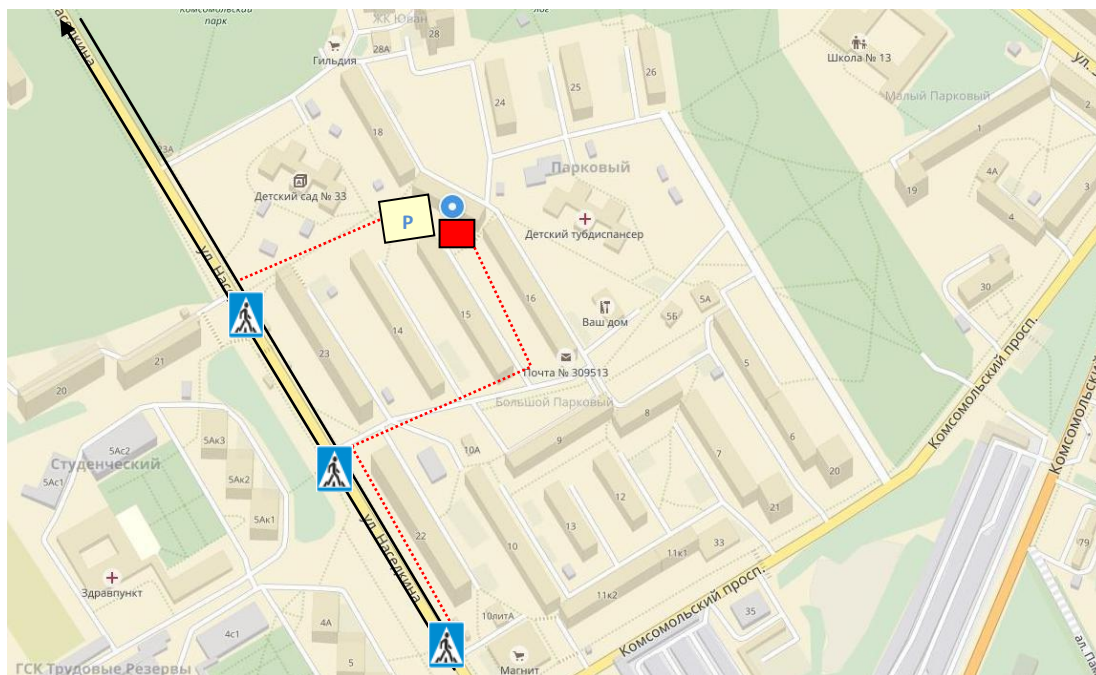
Комната школьника Весенний, дом 9





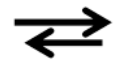




	Маршруты движения детей в микрорайоне школы
	Внутридворовые дороги
	Проезжая часть
	Места парковки транспортных средств
	Въезд и выезд грузовых транспортных средств
	Место разгрузки/погрузки
	Пешеходный переход

Комната школьника

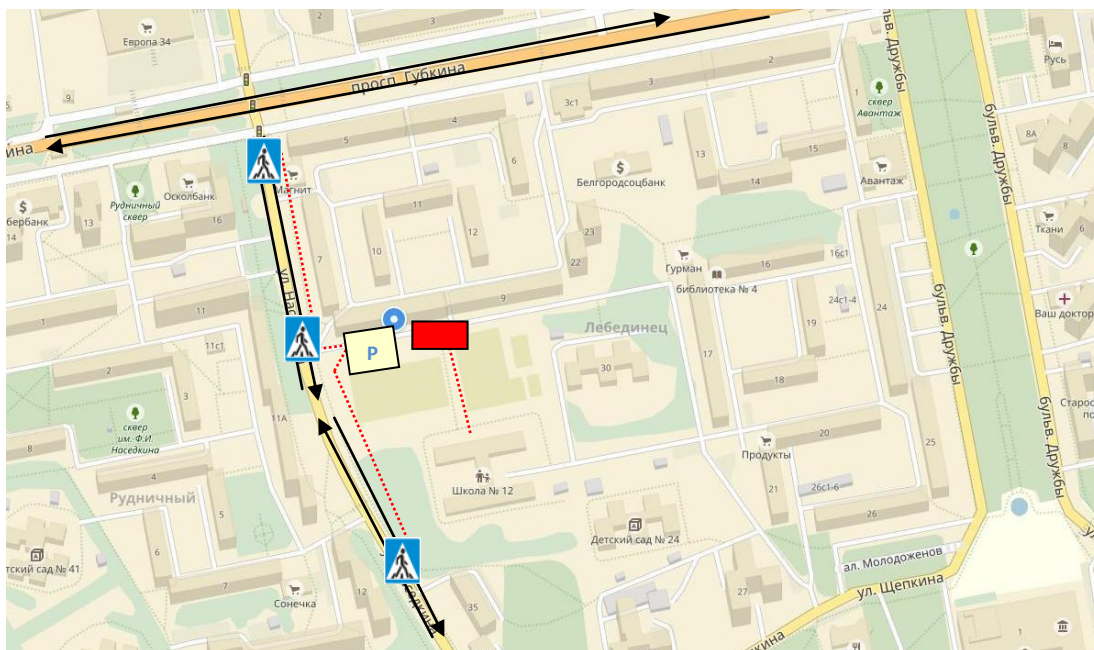
Парковый, дом 17





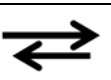




	Маршруты движения детей в микрорайоне школы
	Внутридворовые дороги
	Проезжая часть
	Места парковки транспортных средств
	Въезд и выезд грузовых транспортных средств
	Место разгрузки/погрузки
	Пешеходный переход

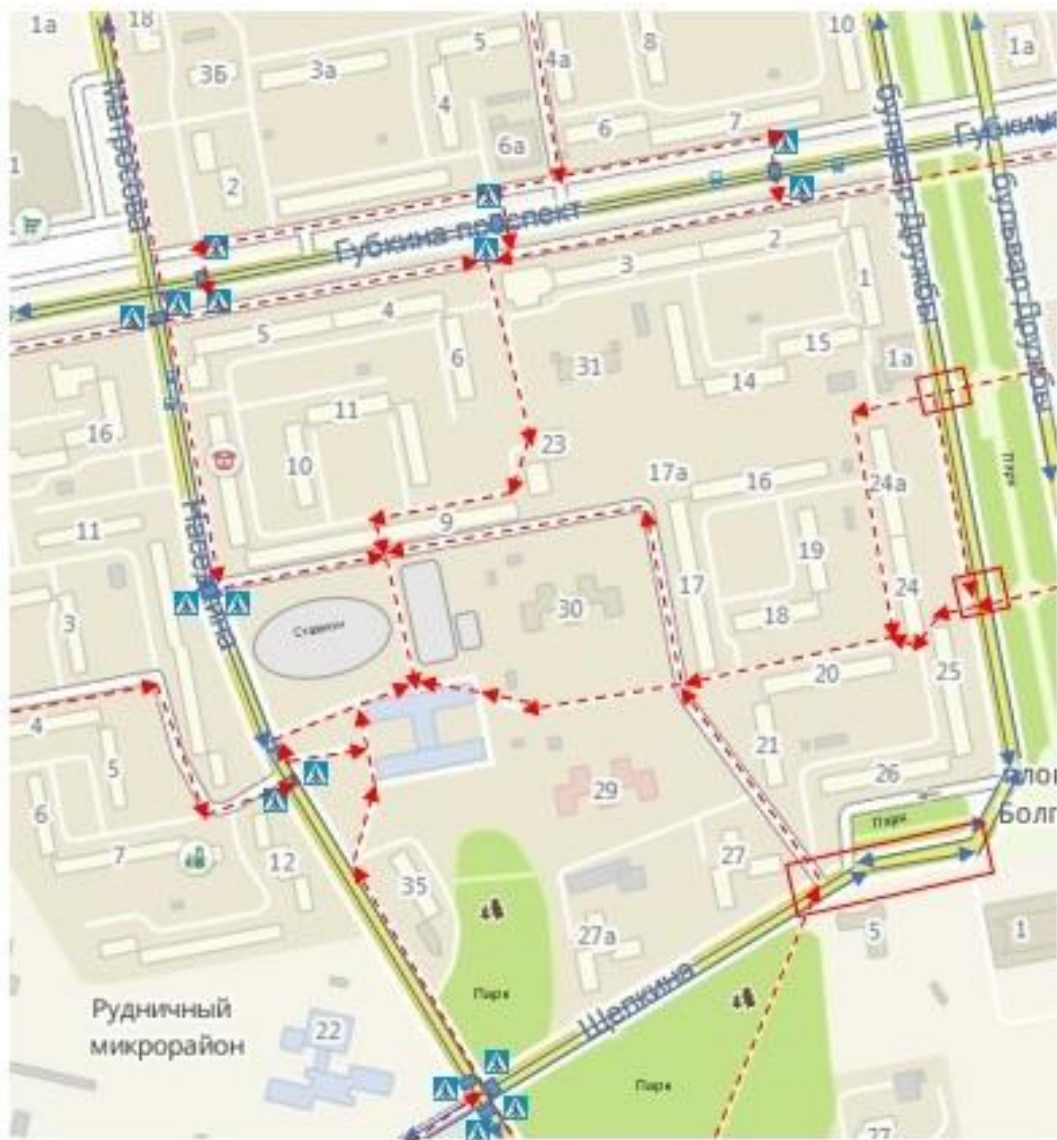
Комната школьника







м-н Лебединец, дом 8



	Маршруты движения детей в микрорайоне школы
	Внутридворовые дороги
	Проезжая часть
	Места парковки транспортных средств
	Въезд и выезд грузовых транспортных средств
	Место разгрузки/погрузки
	Пешеходный переход

м-н Лебединец, дом 28

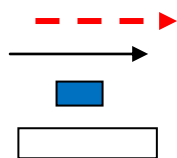


-  Движение транспортных средств
-  Движение детей из (в) образовательную организацию
-  Тротуар
-  Проезжая часть
-  Пешеходные переходы
-  Опасные участки

м-н Приборостроитель, дом 16

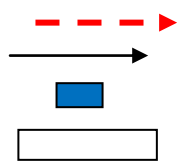


м-н Молодогвардеец, дом 15



Движение детей в (из) образовательное учреждение
Направление движения транспортных средств
Пешеходные переходы
Проезжая часть

м-н Королёва, дом 17



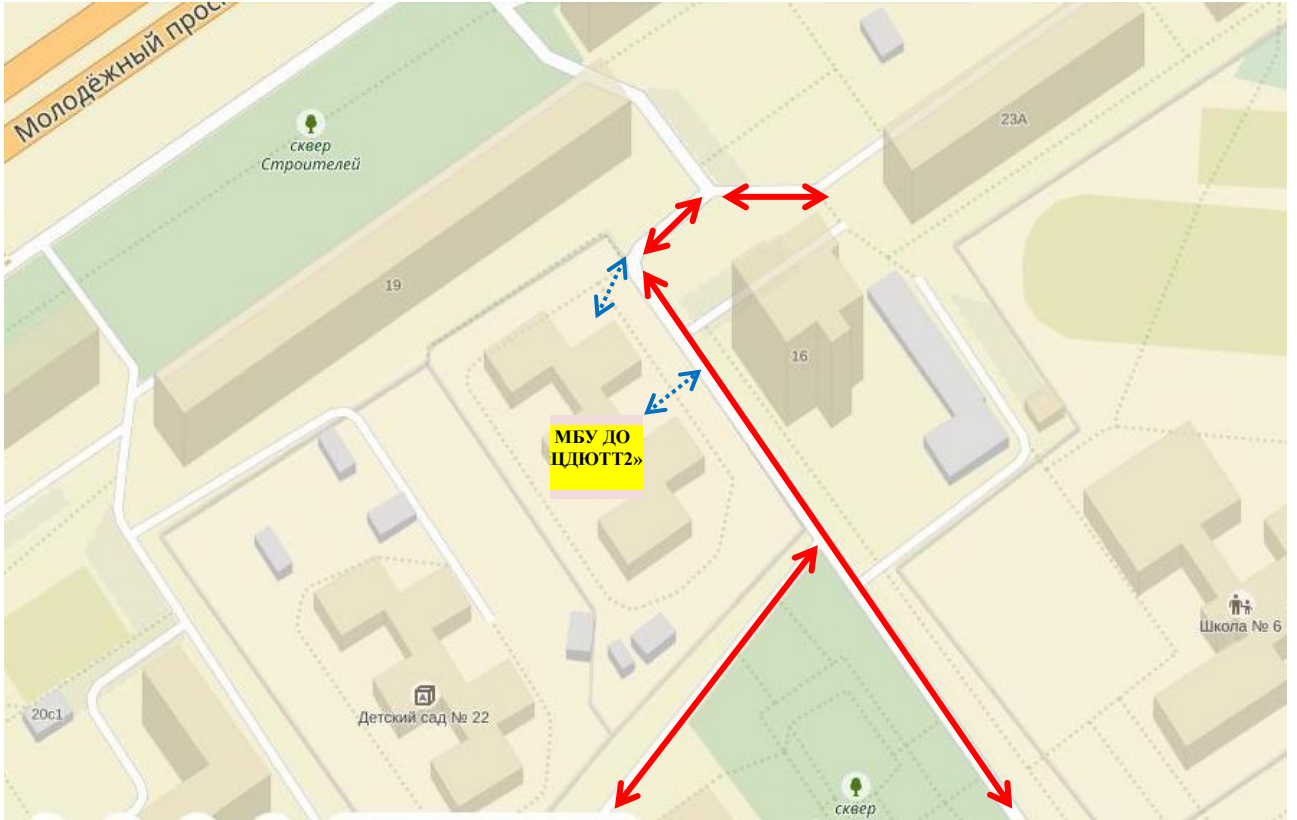
Движение детей в (из) образовательное учреждение




Направление движения транспортных средств

Пешеходные переходы

Проезжая часть

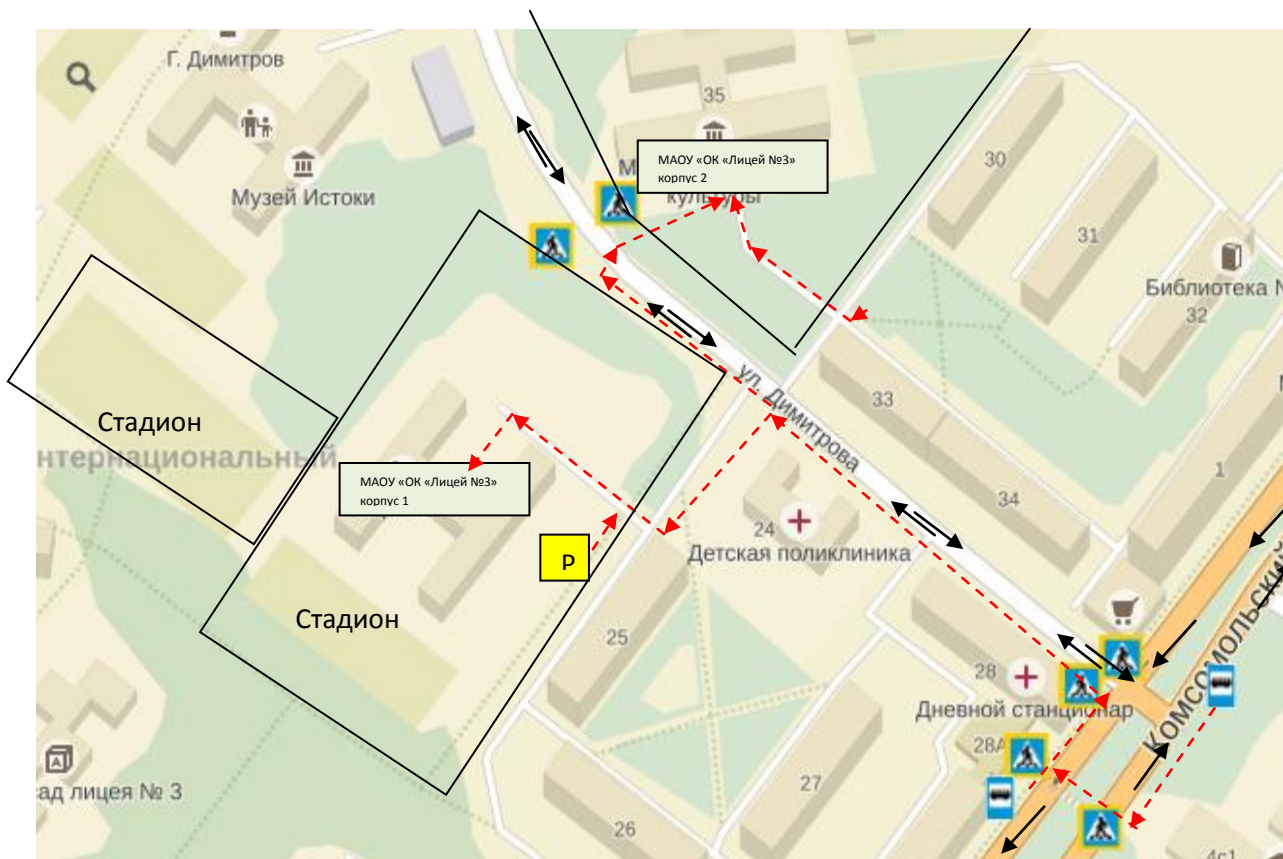
м-н Жукова, дом 19а



-  - Проезжая часть
-  - Движение детей в (из) образовательное учреждение
-  - Жилая застройка

2. Схема организации дорожного движения в непосредственной близости от МАОУ «ОК «Лицей №3» с размещением соответствующих технических средств организации дорожного движения, маршрутов движения детей и расположения парковочных мест

Отделение общего образования «Лицей №3» - корпус №1, 2



	- жилая застройка
	- проезжая часть
	- тротуар
	- направление движения транспортных средств
	- направление движения детей от остановок маршрутных транспортных средств
	- места парковки транспортных средств

На схеме обозначены:

- здание образовательной организации с указанием территории, принадлежащей непосредственно образовательной организации (при наличии указать ограждение территории);
- автомобильные дороги и тротуары;
- уличные (наземные – нерегулируемые пешеходные переходы на подходах к образовательной организации;
- дислокация существующих дорожных знаков и дорожной разметки;
- направление движения транспортных средств по проезжей части;
- направление безопасного маршрута движения детей.

На схеме указано расположение остановок маршрутных транспортных средств и безопасные маршруты движения детей от остановочного пункта к образовательной организации и обратно;

При наличии стоянки (парковочных мест) около образовательной организации, указывается место расположение и безопасные маршруты движения детей от парковочных мест к образовательной организации и обратно.

Отделение дошкольного образования «Детский сад Теремок»



	- жилая застройка
	- проезжая часть
	- тротуар
	- направление движения транспортных средств
	- направление движения детей от остановок маршрутных транспортных средств
	- места парковки транспортных средств

1. На схеме обозначены:

- здание образовательной организации с указанием территории, принадлежащей непосредственно образовательной организации (при наличии указать ограждение территории);
- автомобильные дороги и тротуары;
- дислокация существующих дорожных знаков и дорожной разметки;
- направление движения транспортных средств по проезжей части;
- направление безопасного маршрута движения детей.

3. На схеме указано расположение остановок маршрутных транспортных средств и безопасные маршруты движения детей от остановочного пункта к образовательной организации и обратно;

4. При наличии стоянки (парковочных мест) около образовательной организации, указывается место расположение и безопасные маршруты движения детей от парковочных мест к образовательной организации и обратно.

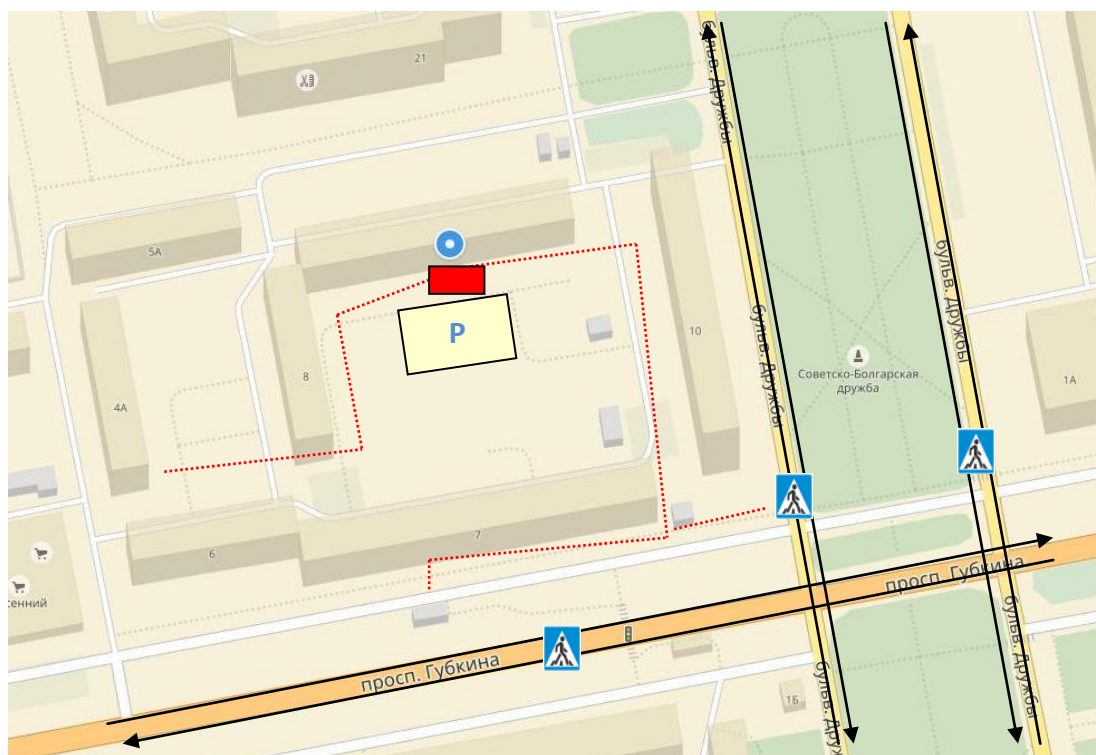
**Отделение дополнительного образования
«Центра детского творчества «Креатив»**










	- жилая застройка
	- проезжая часть
	- тротуар
	- направление движения транспортных средств
	- направление движения детей от остановок маршрутных транспортных средств
	- места парковки транспортных средств

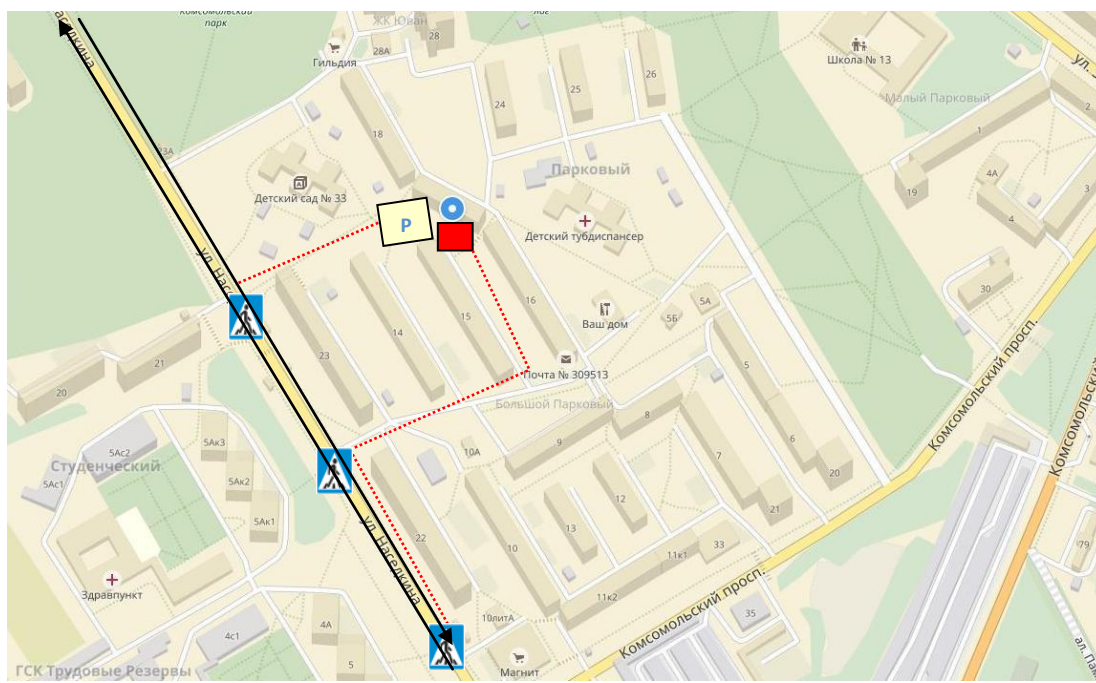
1. На схеме обозначены:
 - здание образовательной организации с указанием территории, принадлежащей непосредственно образовательной организации (при наличии указать ограждение территории);
 - автомобильные дороги и тротуары;
 - дислокация существующих дорожных знаков и дорожной разметки;
 - направление движения транспортных средств по проезжей части;
 - направление безопасного маршрута движения детей.
3. На схеме указано расположение остановок маршрутных транспортных средств и безопасные маршруты движения детей от остановочного пункта к образовательной организации и обратно;
4. При наличии стоянки (парковочных мест) около образовательной организации, указывается место расположение и безопасные маршруты движения детей от парковочных мест к образовательной организации и обратно.








м-н Весенний, дом 9



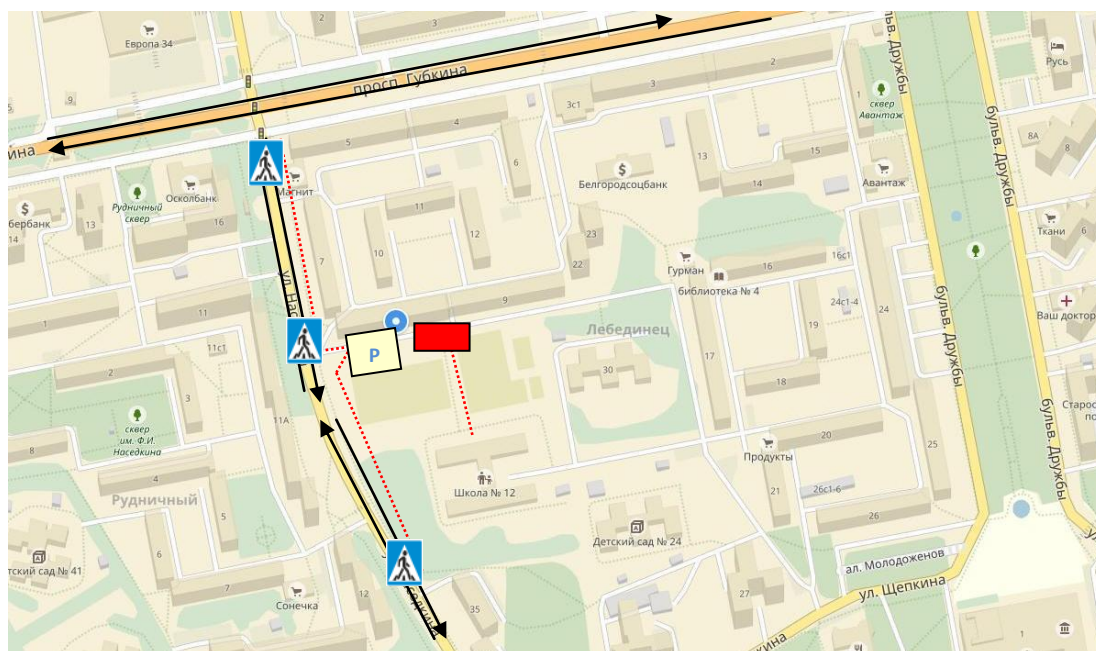
	Маршруты движения детей в микрорайоне школы
	Внутридворовые дороги
	Проезжая часть
	Места парковки транспортных средств
	Въезд и выезд грузовых транспортных средств
	Место разгрузки/погрузки
	Пешеходный переход





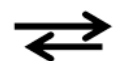


м-н Парковый, дом 17



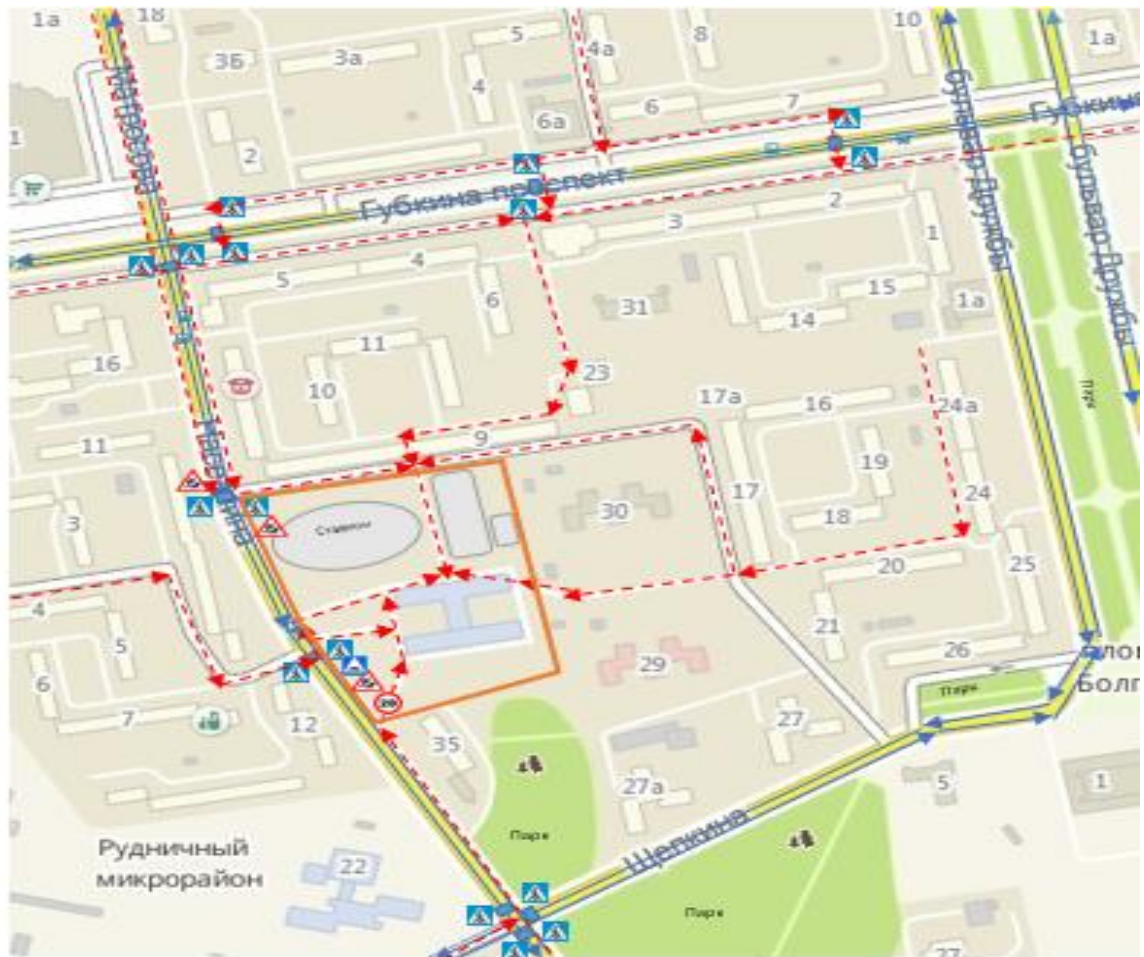
	Маршруты движения детей в микрорайоне школы
	Внутридворовые дороги
	Проезжая часть
	Места парковки транспортных средств
	Въезд и выезд грузовых транспортных средств
	Место разгрузки/погрузки
	Пешеходный переход

м-н Лебединец, дом 8



	Маршруты движения детей в микрорайоне школы
	Внутридворовые дороги
	Проезжая часть
	Места парковки транспортных средств
	Въезд и выезд грузовых транспортных средств
	Место разгрузки/погрузки
	Пешеходный переход

м-н Лебединец, дом 28










-  Движение транспортных средств
-  Движение детей из (в) ОО
-  Трогуар
-  Проезжая часть
-  Пешеходные переходы
-  Опасные участки
-  Территория школы
-  Автобусные остановки

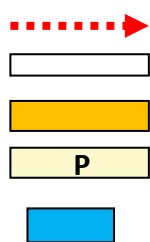
м-н Приборостроитель, дом 16



Условные обозначения:

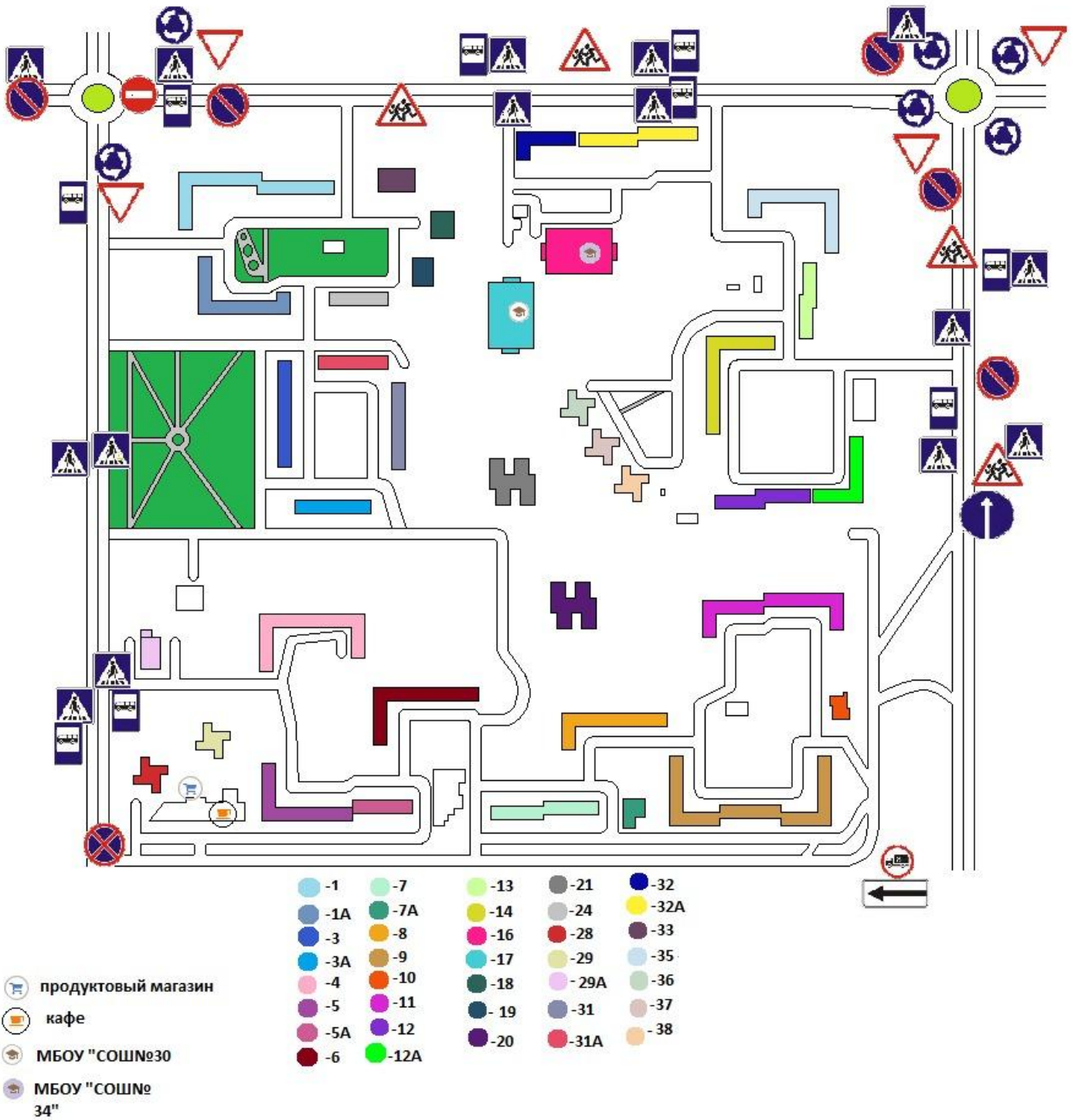
-  Главная дорога
-  Жилой дом
-  Трогуарная дорожка
-  Стадион
-  Пути передвижения детей в (из) образовательную организацию
-  Пути движения транспортных средств
-  Второстепенная дорога

м-н Молодогвардеец, дом 15

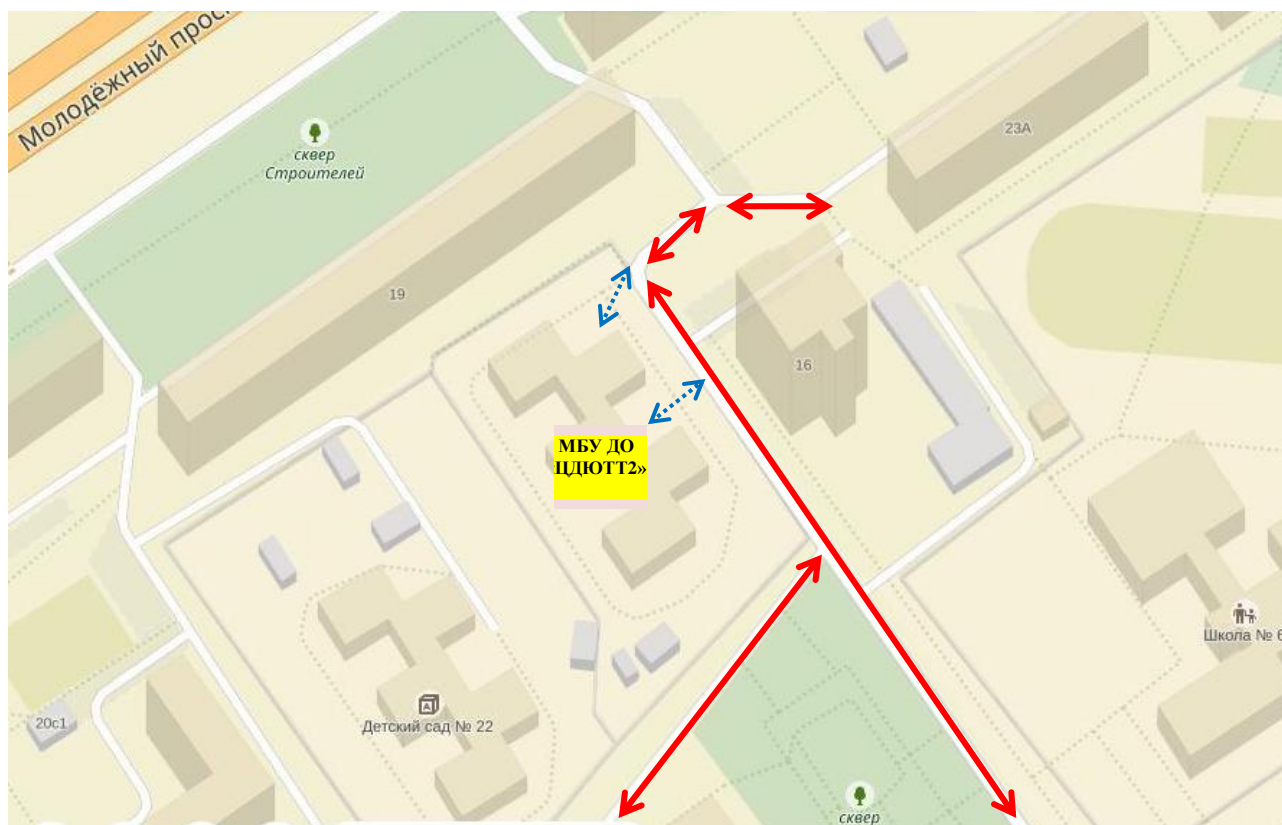





- Маршруты движения детей в микрорайоне школы
- Внутридворовые дороги
- Проезжая часть
- Места парковки транспортных средств
- Пешеходный переход

м-н Королёва, дом 17

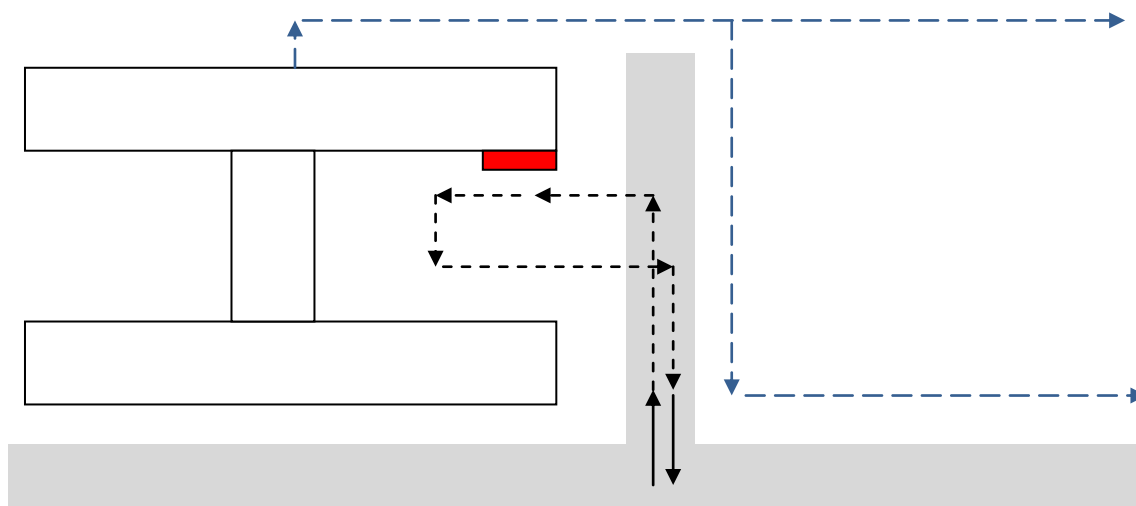



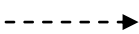


м-н Жукова, дом 19а



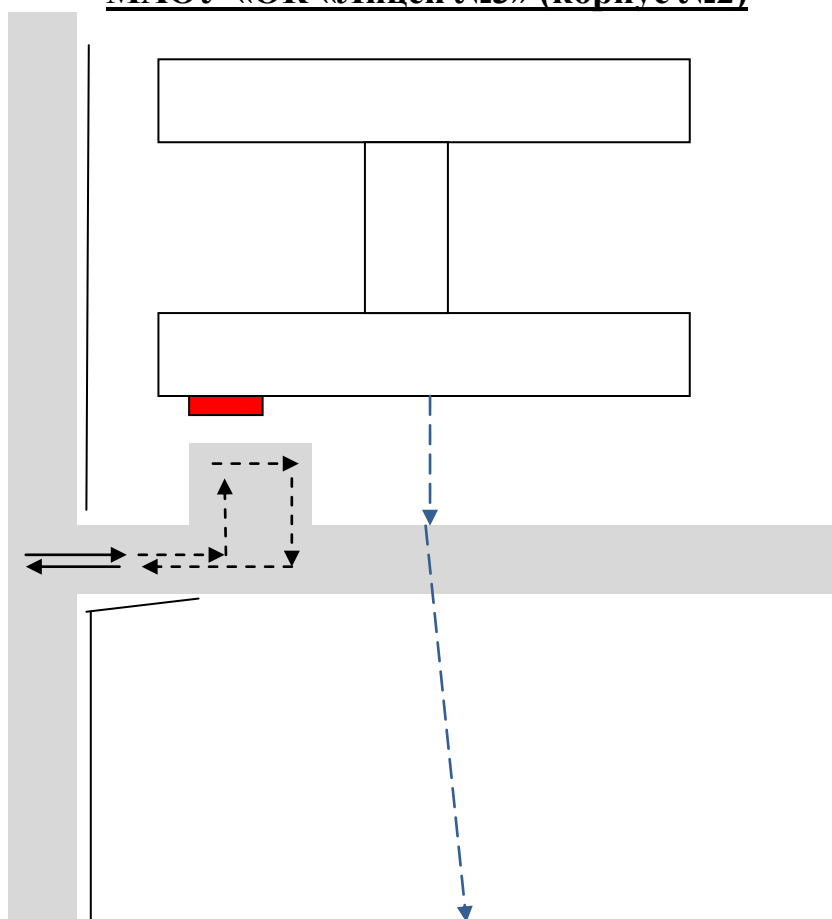
-  - Проезжая часть
-  - Движение детей в (из) образовательное учреждение
-  - Жилая застройка

3. Пути движения транспортных средств к местам разгрузки/погрузки и рекомендуемые безопасные пути передвижения детей по территории МАОУ «ОК «Лицей №3» (корпус №1)

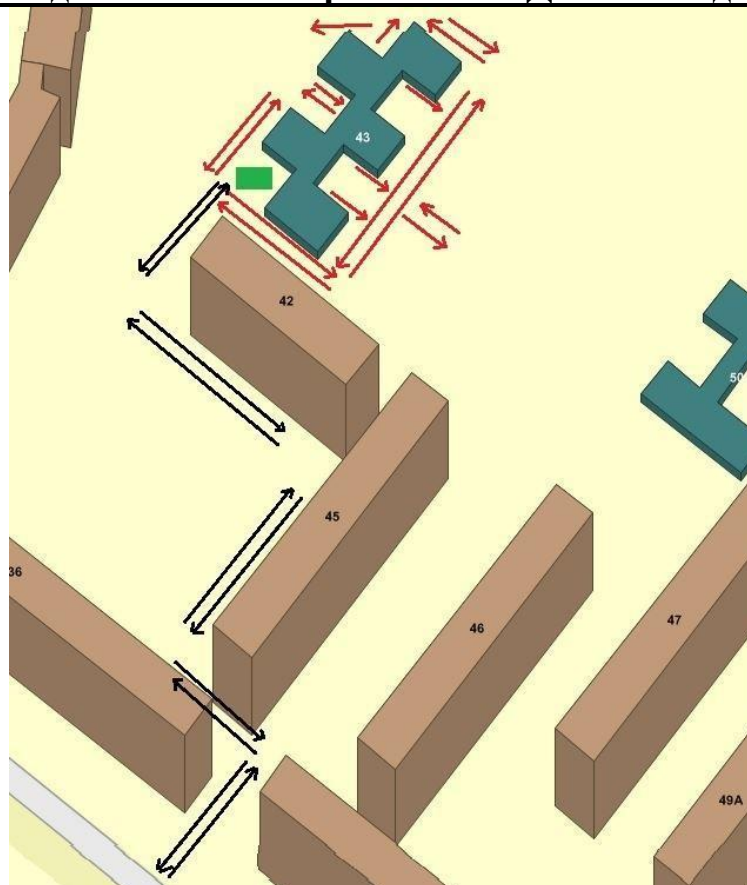


	- жилая застройка
	- движение грузовых транспортных средств по территории образовательной организации
	- движение детей по территории образовательной организации
	- место разгрузки/погрузки

МАОУ «ОК «Лицей №3» (корпус №2)



Отделение дошкольного образования «Детский сад Теремок»



→ Движение детей по территории

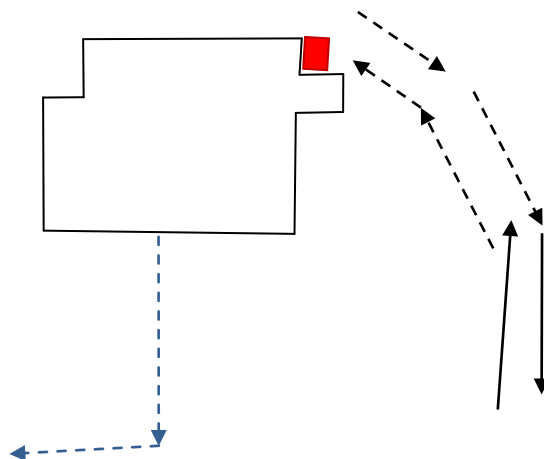
↔ Въезд и выезд грузовых транспортных


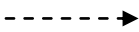


■ Место разгрузки/погрузки.

На схемах указана примерная траектория движения транспортных средств на территории МАОУ «ОК «Лицей №3», в том числе места погрузки/разгрузки, а также безопасный маршрут движения детей во время погрузочно-разгрузочных работ.

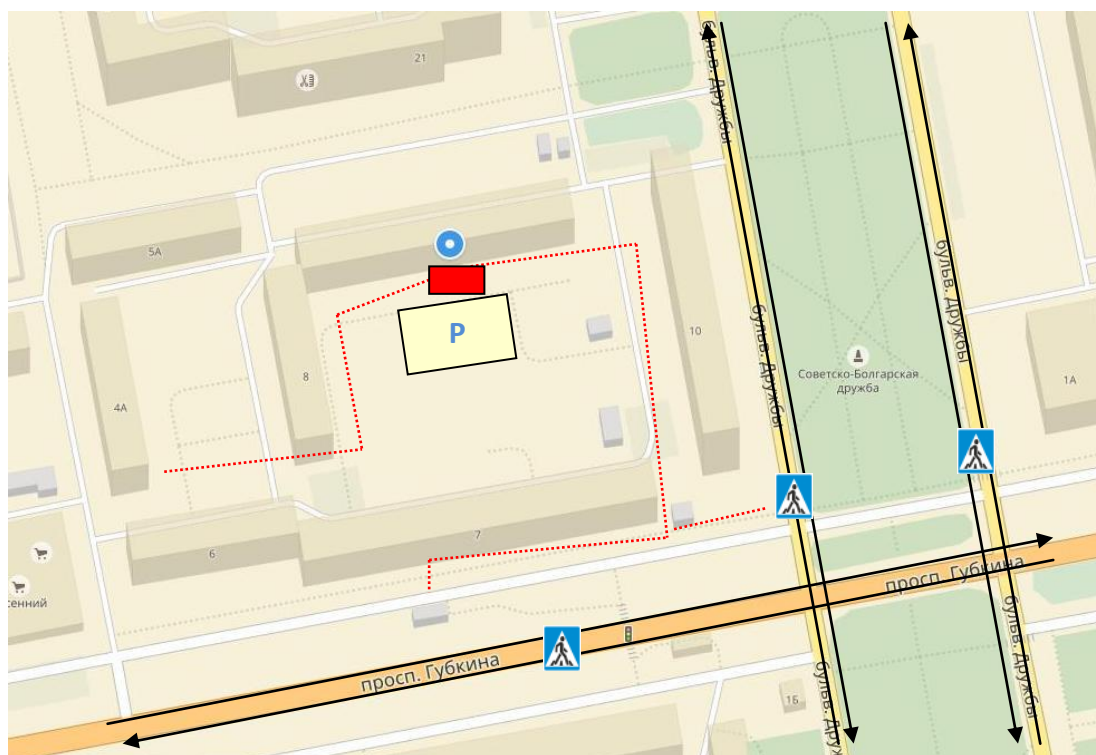
Отделение дополнительного образования
«Центра детского творчества «Креатив»





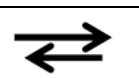


м-н Лебединец, дом 35а



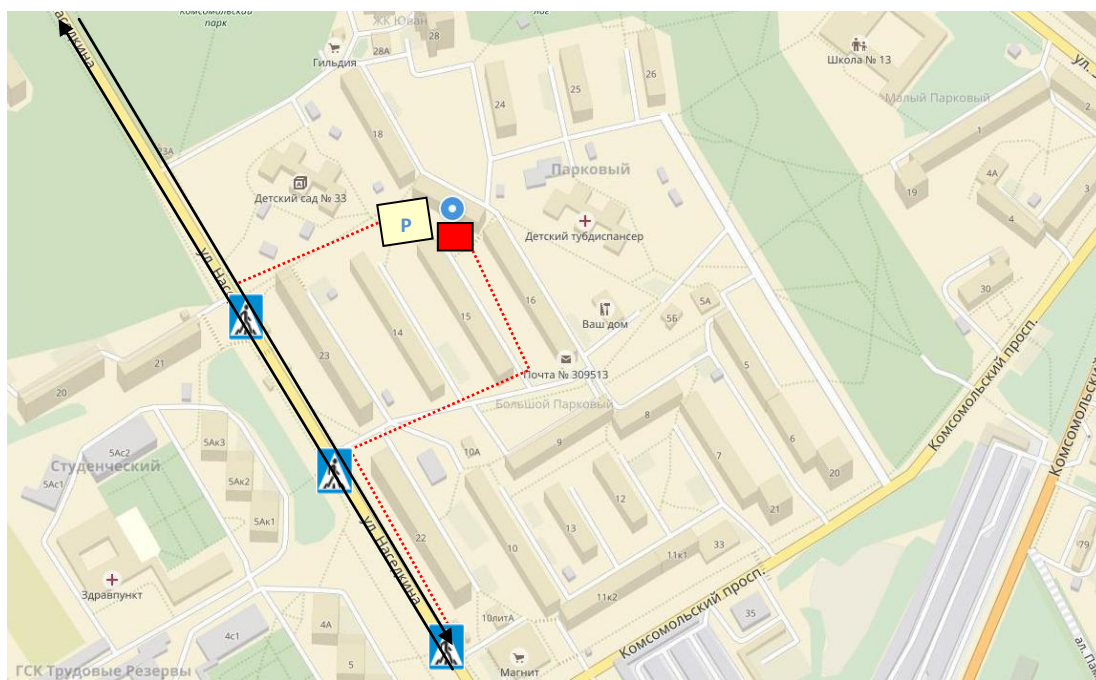
	- жилая застройка
	- движение грузовых транспортных средств по территории образовательной организации
	- движение детей по территории образовательной организации
	- место разгрузки/погрузки





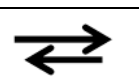


м-н Весенний, дом 9



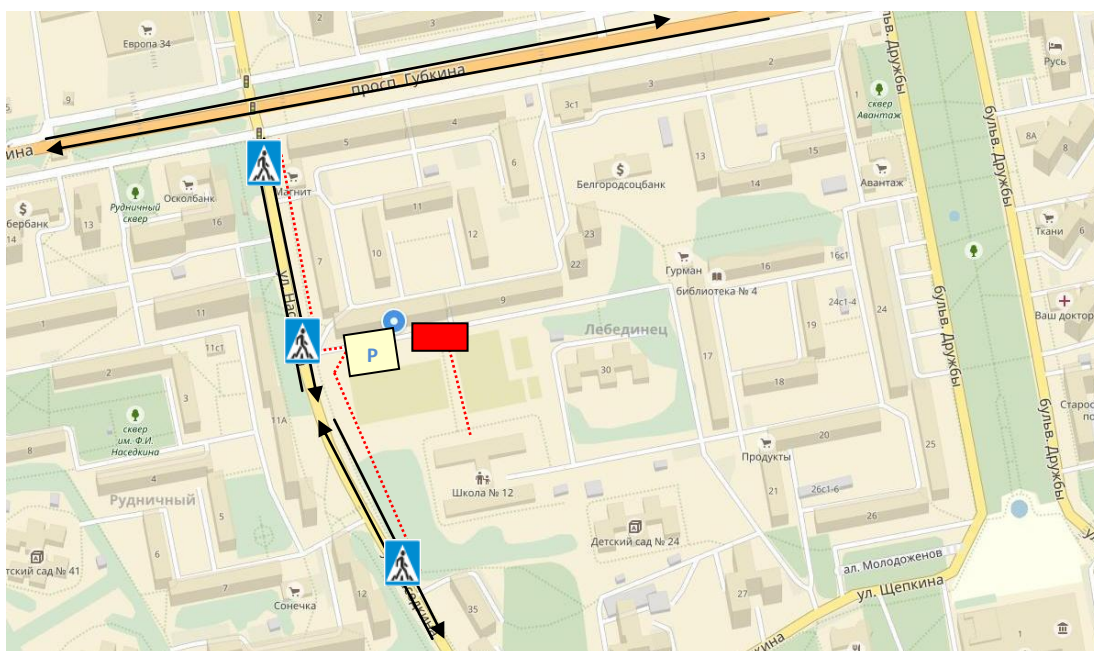
	Маршруты движения детей в микрорайоне школы
	Внутридворовые дороги
	Проезжая часть
	Места парковки транспортных средств
	Въезд и выезд грузовых транспортных средств
	Место разгрузки/погрузки
	Пешеходный переход








м-н Парковый, дом 17



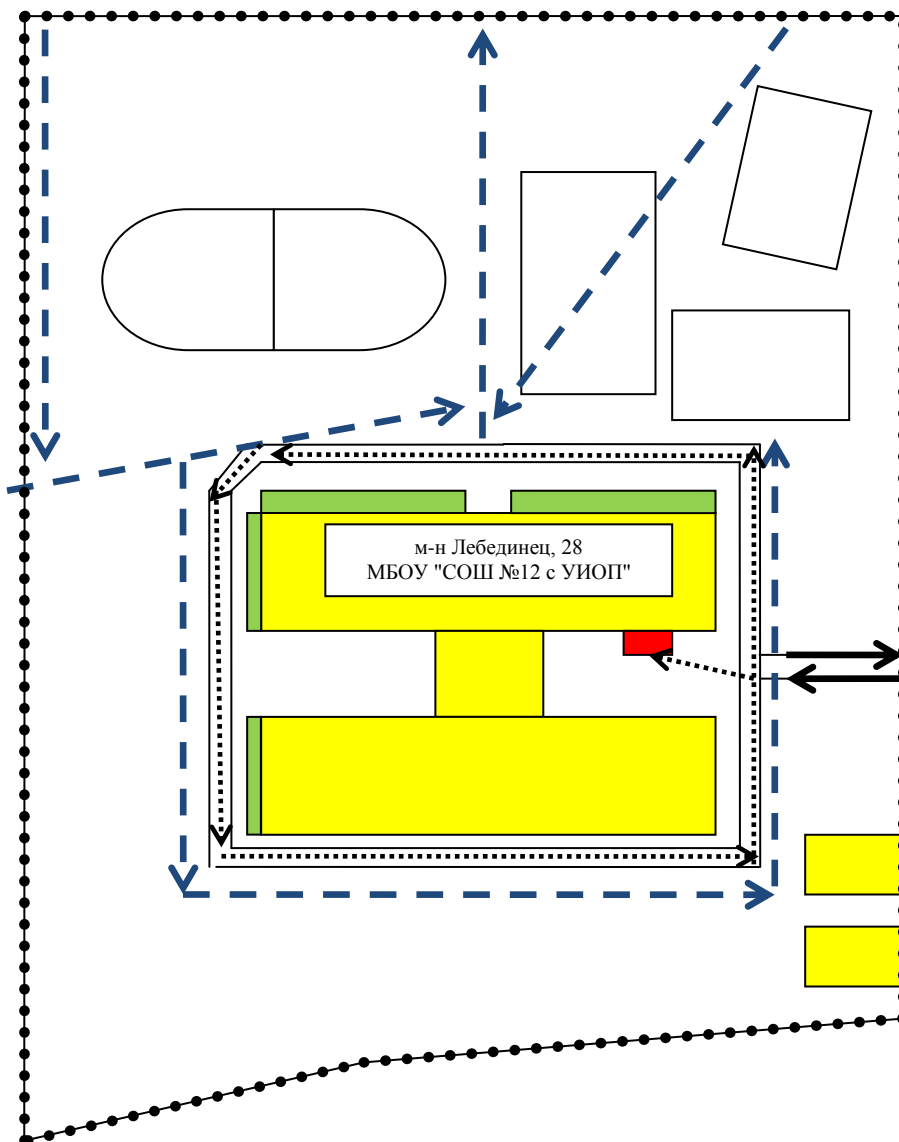
	Маршруты движения детей в микрорайоне школы
	Внутридворовые дороги
	Проезжая часть
	Места парковки транспортных средств
	Въезд и выезд грузовых транспортных средств
	Место разгрузки/погрузки
	Пешеходный переход





м-н Лебединец, дом 8



	Маршруты движения детей в микрорайоне школы
	Внутридворовые дороги
	Проезжая часть
	Места парковки транспортных средств
	Въезд и выезд грузовых транспортных средств
	Место разгрузки/погрузки
	Пешеходный переход

м-н Лебединец, дом 28



	Въезд и выезд грузовых транспортных средств
	Пути движения грузовых транспортных средств по территории ОУ
	Движение детей и подростков (учеников) по территории ОУ
	Место разгрузки/погрузки

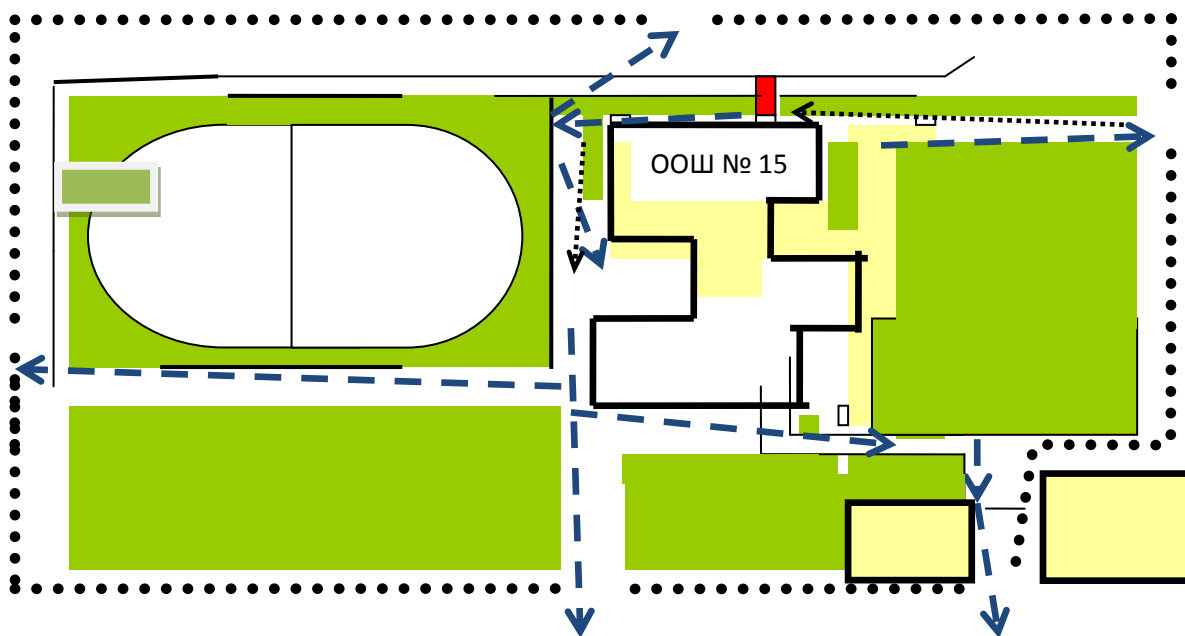
м-н Приборостроитель, д.16



Условные обозначения:

- Главная дорога
- Жилой дом
- Трогуарная дорожка
- Стадион
- Въезд/выезд грузовых транспортных средств
- Пути передвижения детей в (из) образовательную организацию, по территории школы
- Пути движения транспортных средств
- Второстепенная дорога
- Автобусная остановка
- Место разгрузки/погрузки

м-н Молодогвардеец, дом 15



Въезд и выезд грузовых транспортных средств



Пути движения грузовых транспортных средств по территории ОУ

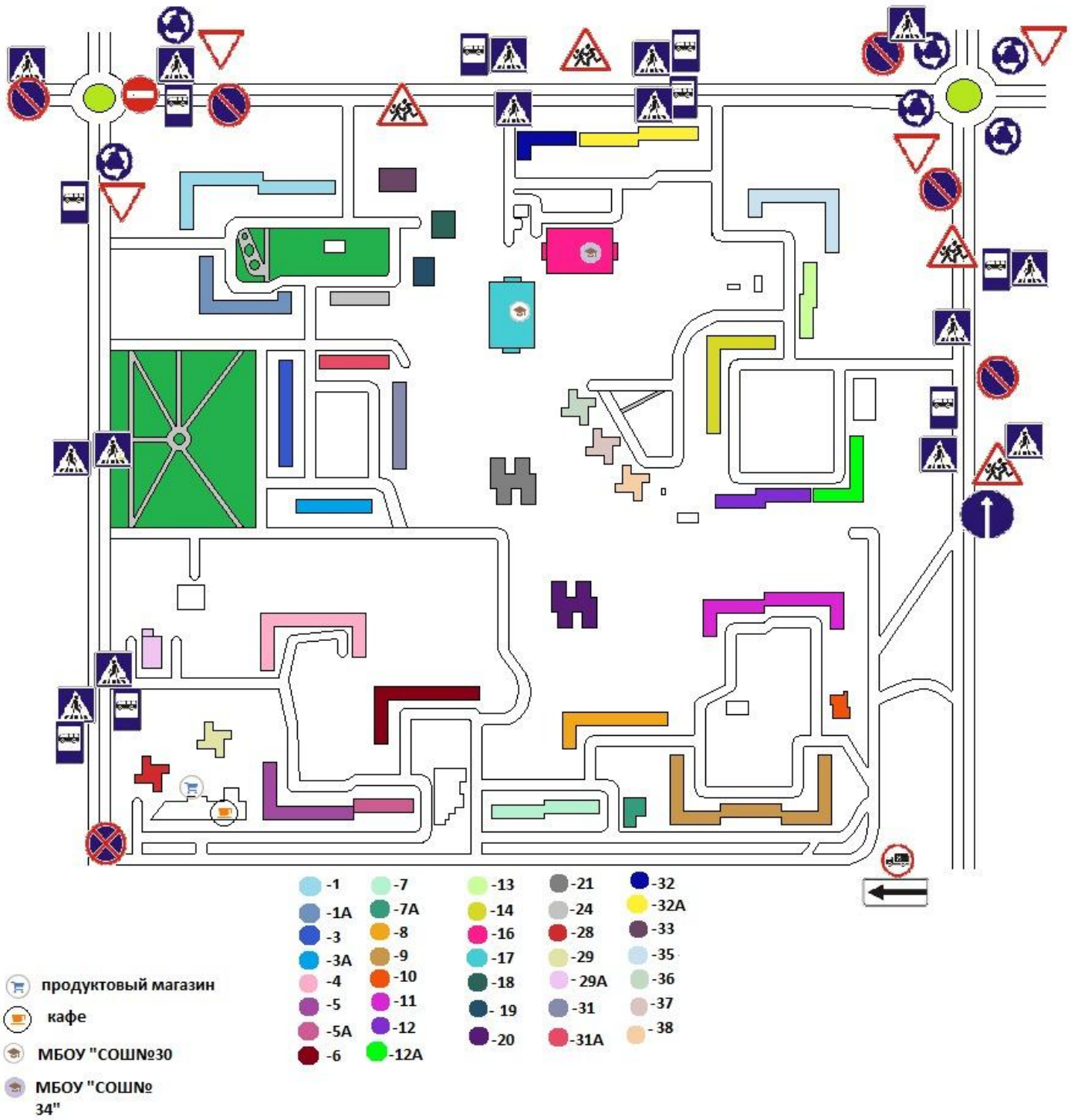


Движение детей и подростков (учеников) по территории ОУ

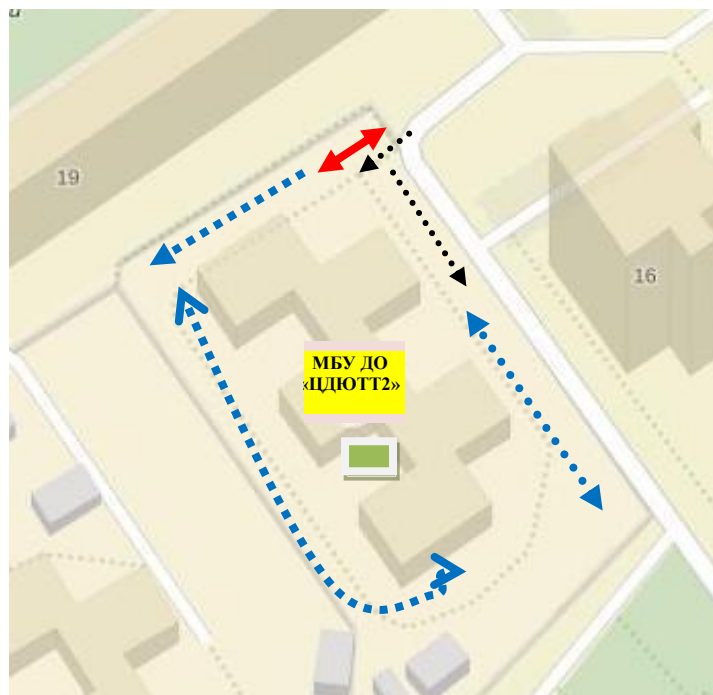






Место разгрузки/погрузки

м-н Королёва, д.17



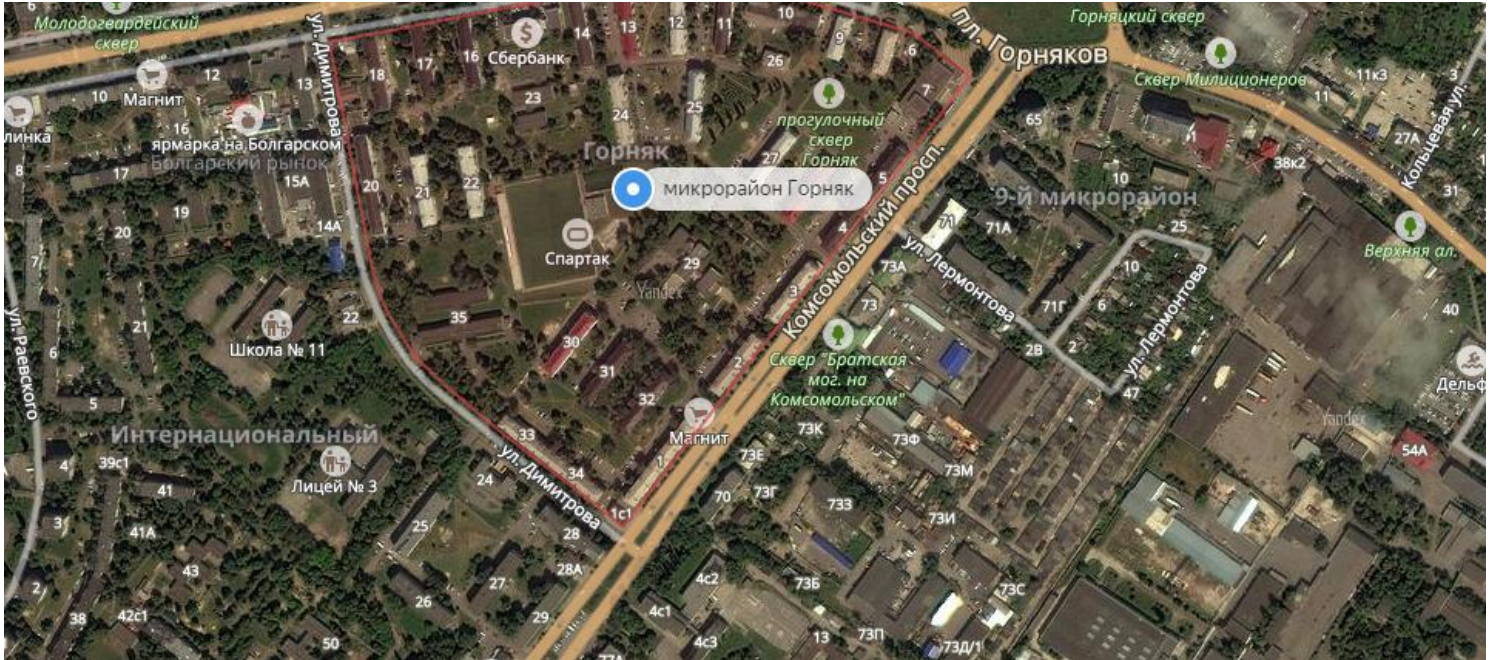
м-н Жукова, дом 19а




-  - Пути движения грузовых транспортных средств на территории ОУ
-  - Въезд и выезд грузовых транспортных средств
-  - Место погрузки/разгрузки
-  - Движение детей на территории ОУ

4. Спутниковые фотографии МАОУ "ОК "Лицей №3"

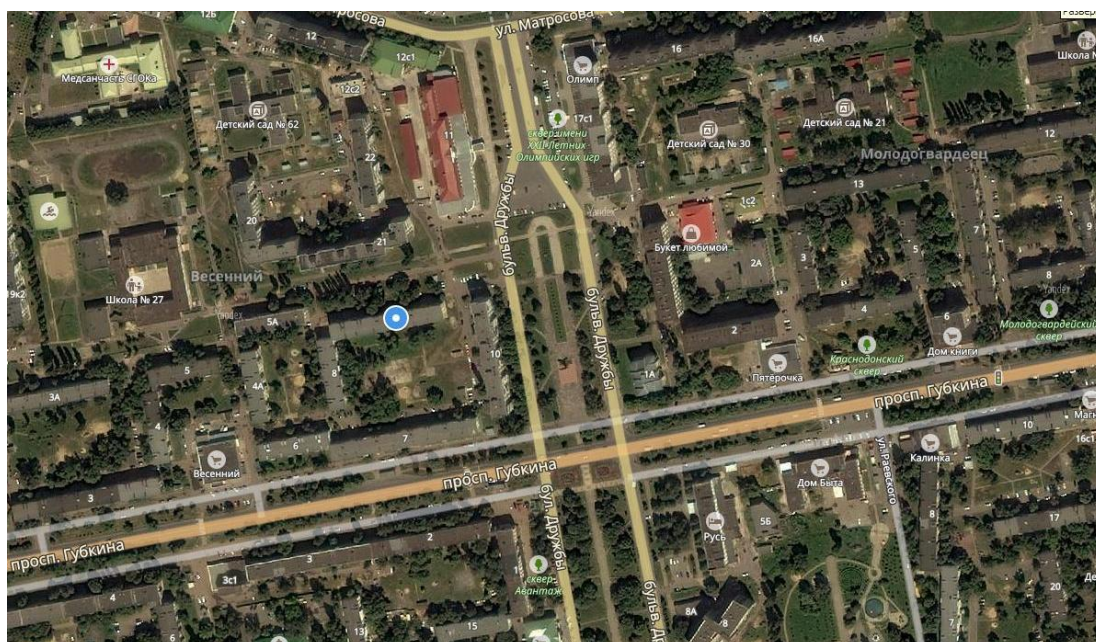
м-н Интернациональный, дом 1
м-н Горняк, дом 35
м-н Интернациональный, дом 43



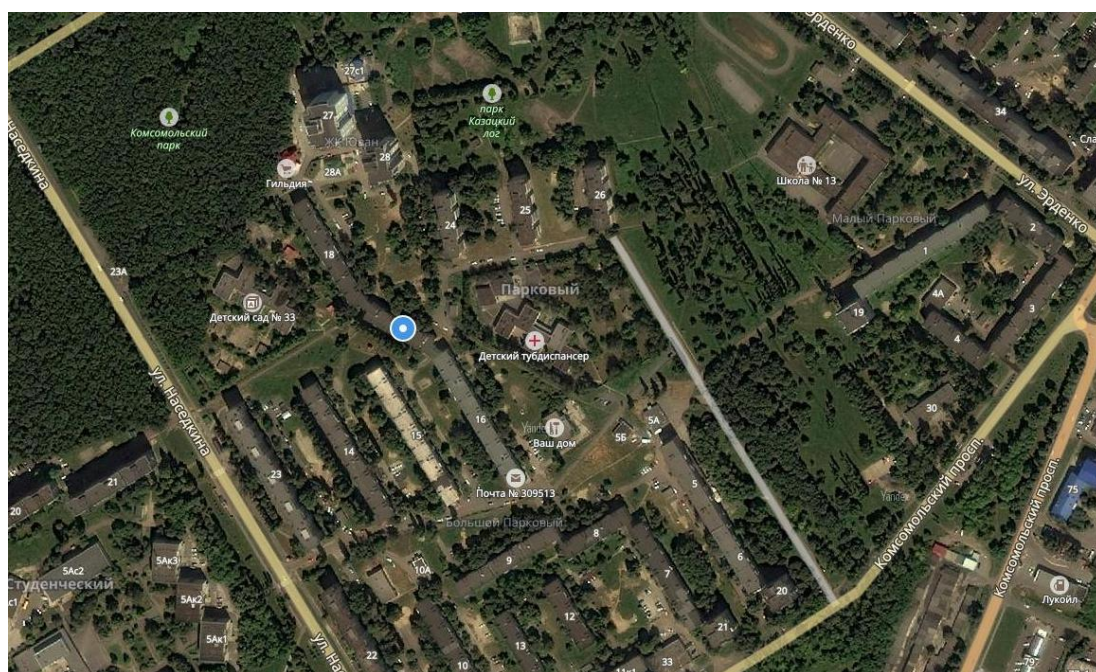
м-н Лебединец, дом 35а




м-н Весенний, дом 9



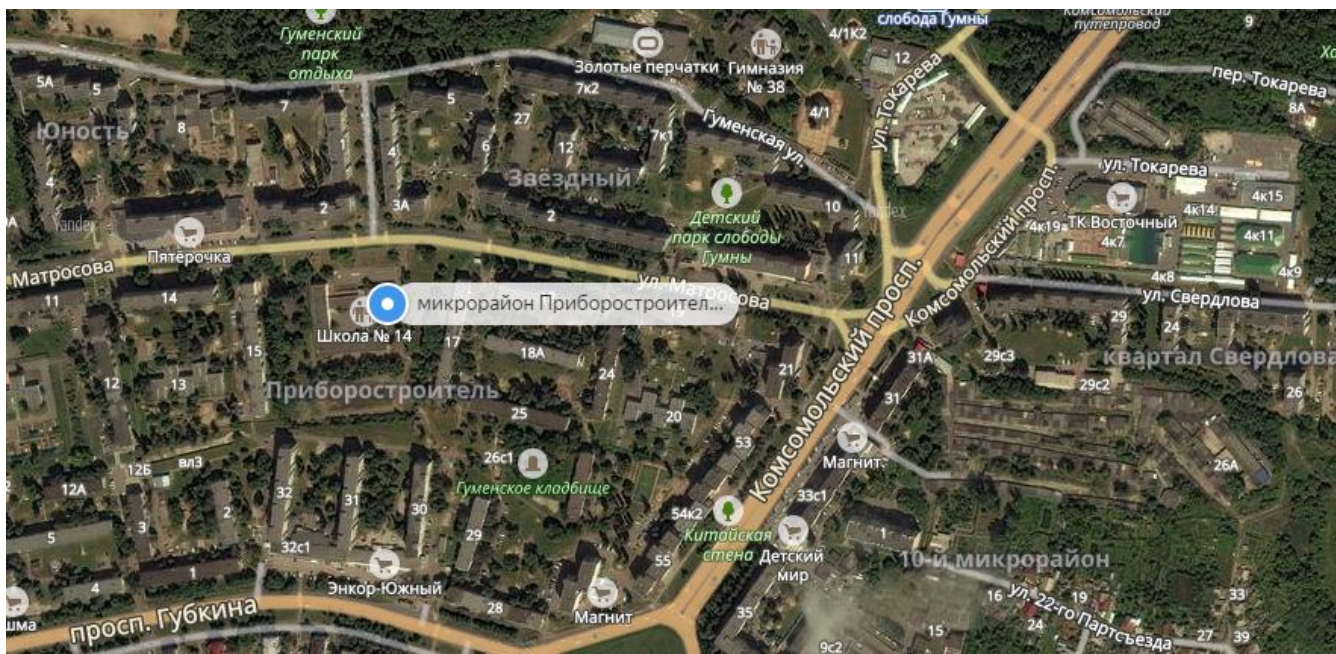
м-н Парковый, дом 17



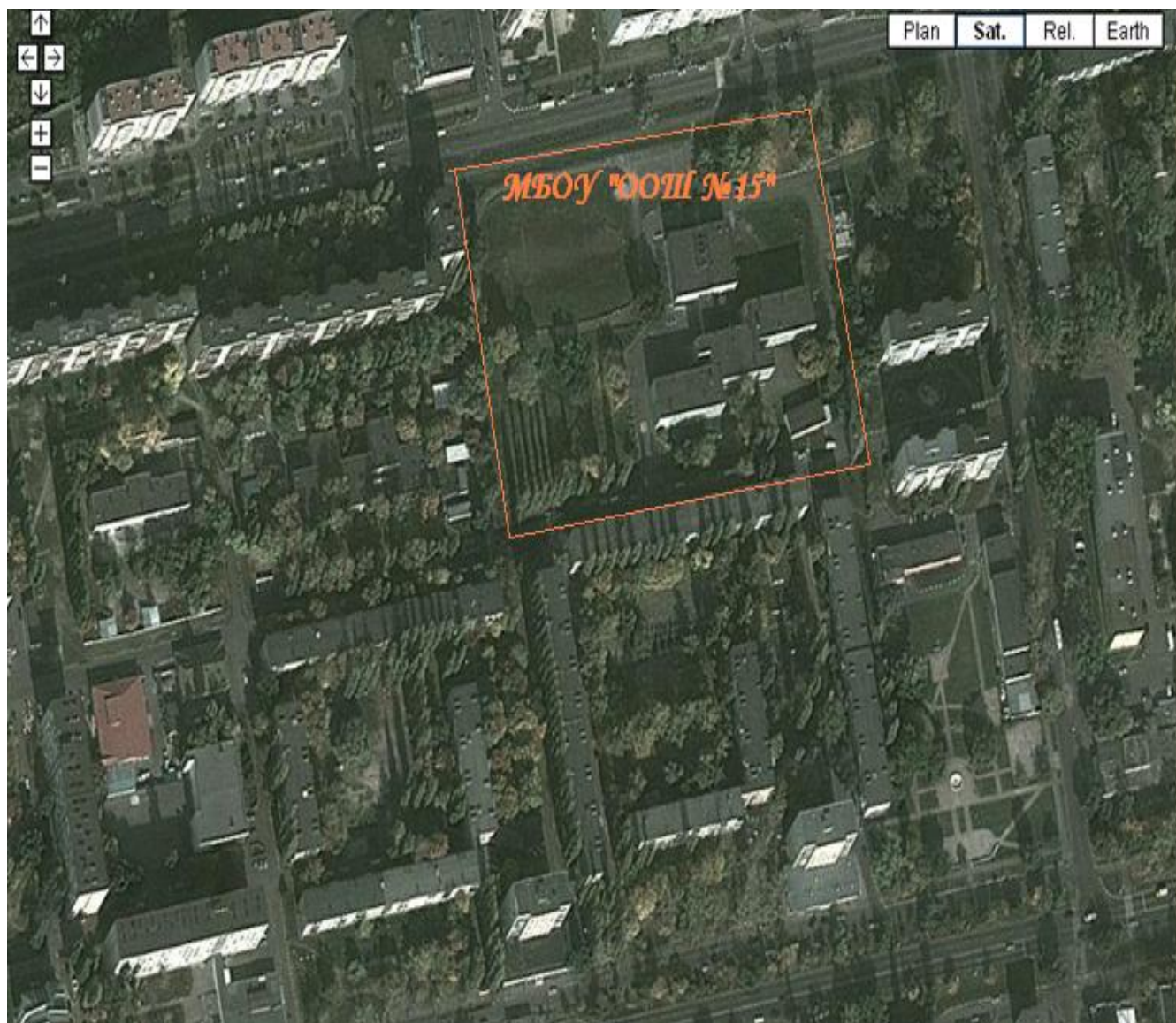
м-н Лебединец, дом 8
м-н Лебединец, дом 28



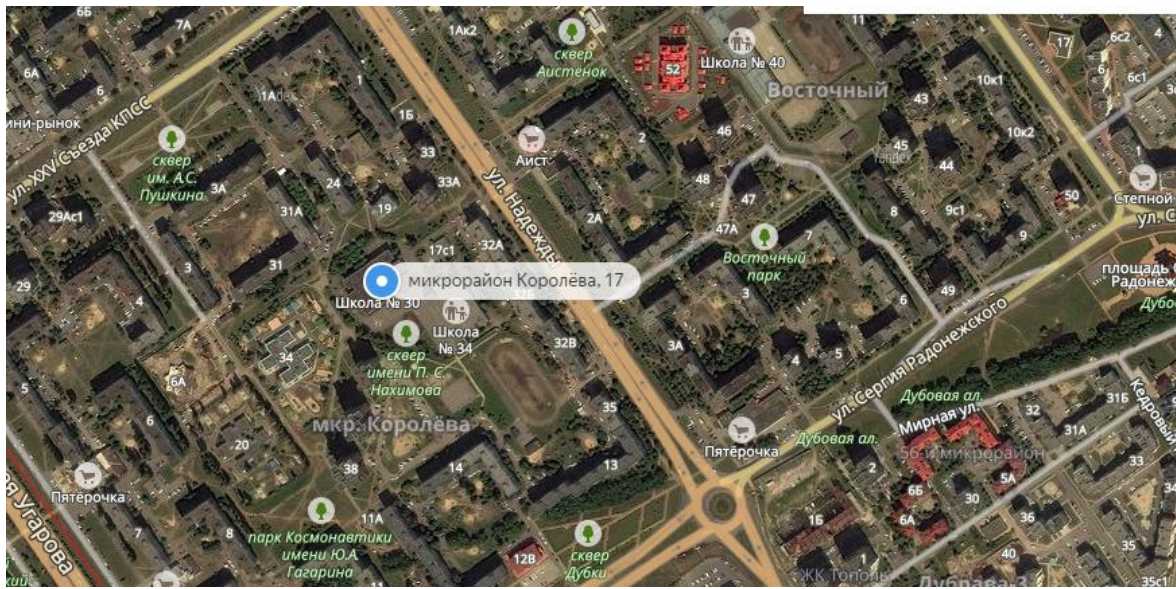
м-н Приборостроитель, дом 16



м-н Молодогвардеец, дом 15



м-н Королёва, дом 17



м-н Жукова, дом 19а

